L'IRRIGATION DANS L'EST LYONNAIS / LES PLANS D'EPANDAGE DANS L'EST LYONNAIS

1.24

SAGE EST LYONNAIS

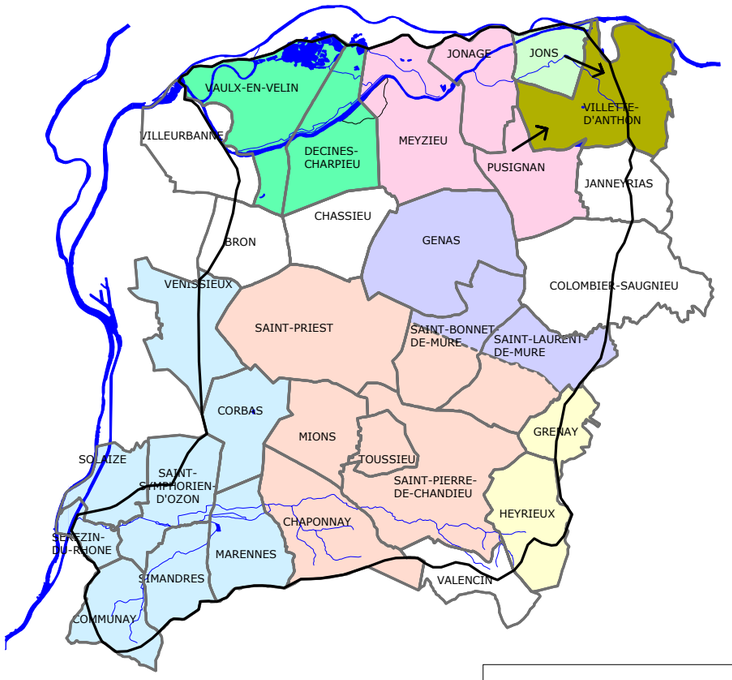

Associations Syndicales Autorisées pour l'irrigation

- ASA de Communay et environs (+ Feyzin et Ternay)
- ASA de St-Priest et environs
- ASA de St-Laurent, St-Bonnet, Genas
- ASA de Pusignan, Jonage, Genas
- ASA de Vaulx-en-Velin
- ASA de Jons
- ASA de Villette-d'Anthon
- ASA de la Plaine de Lyon Dauphiné

→ "dessert partiellement"

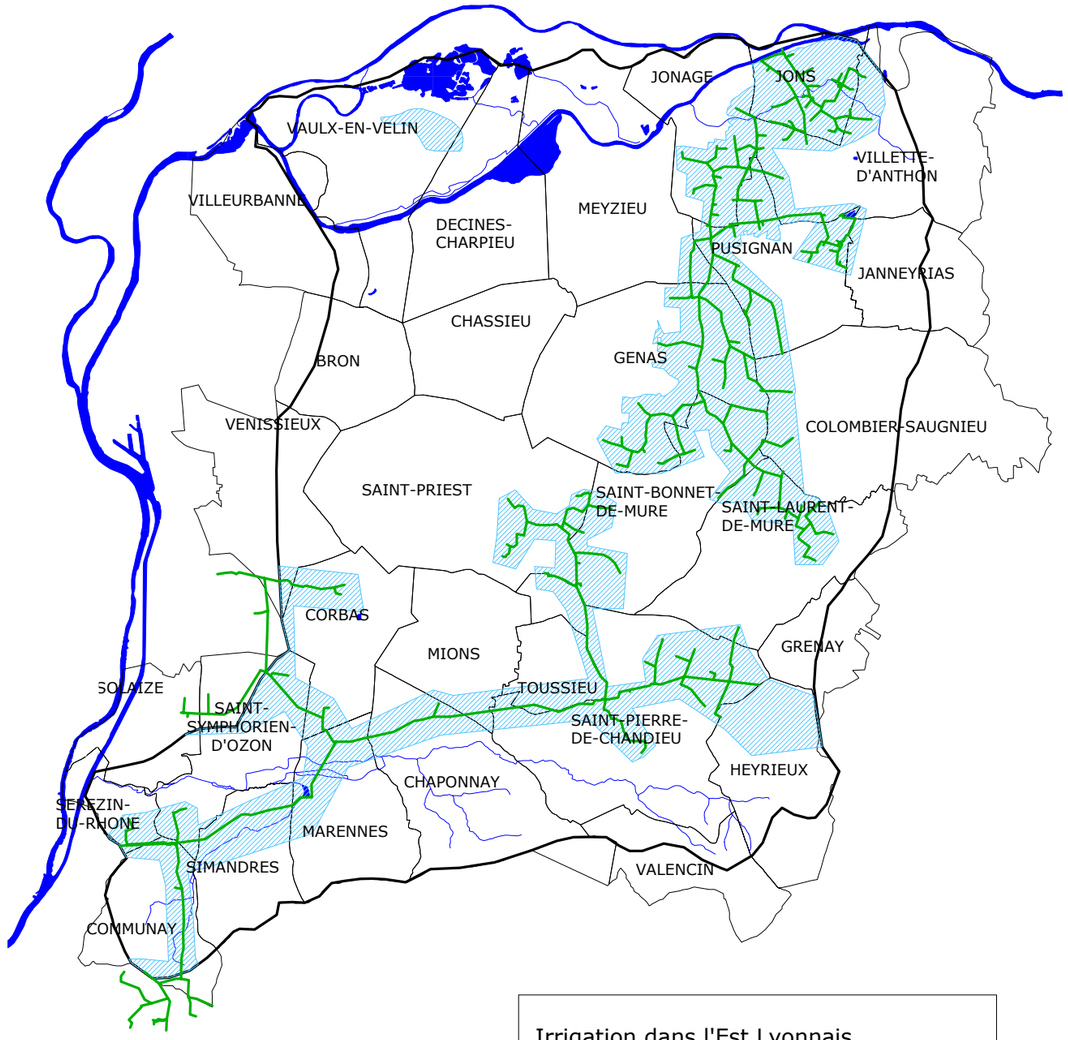

Irrigation dans l'Est Lyonnais

- Zones potentiellement irrigables
- Canalisation d'irrigation collective

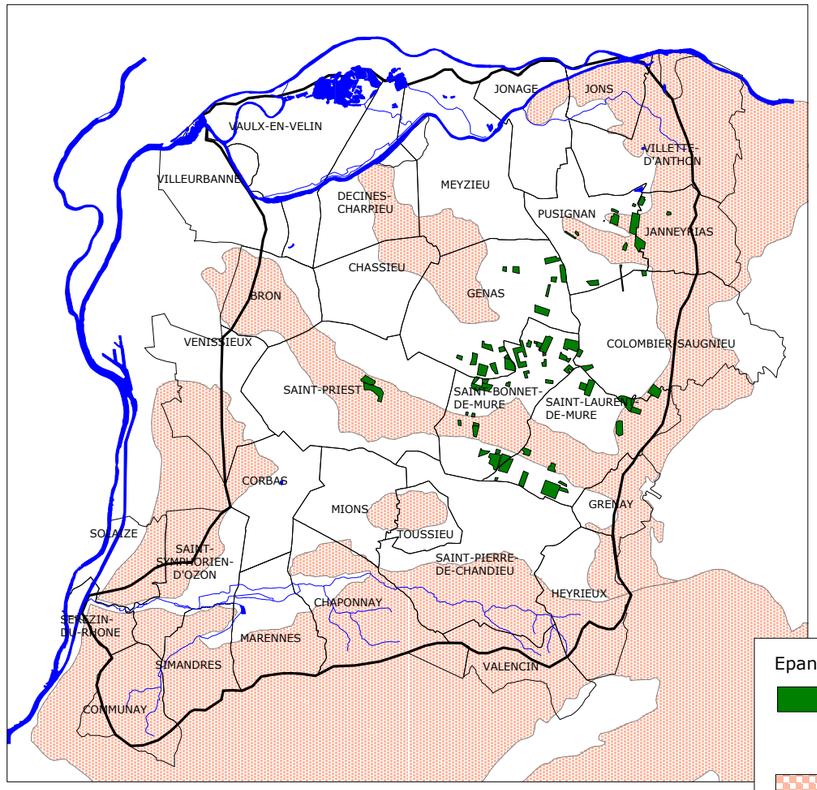

Epandage dans l'Est Lyonnais

- Plans d'épandage
- Collines morainiques ou molassiques

N

Périmètre du S.A.G.E.

Carte élaborée par la Commission Locale de l'Eau - Validation : 19/05/05
Sources :
© IGN BD Carthage AERM&C, © IGN BD Carto, ® BD RHF
DDAF69, DDSV, SEDE Environnement, SMHAR
Périmètre SAGE arrêté interpréfectoral du 20/10/1997