PRELEVEMENTS D'EAU POTABLE ET SECURITE DE L'APPROVISIONNEMENT DANS L'EST LYONNAIS

1.17

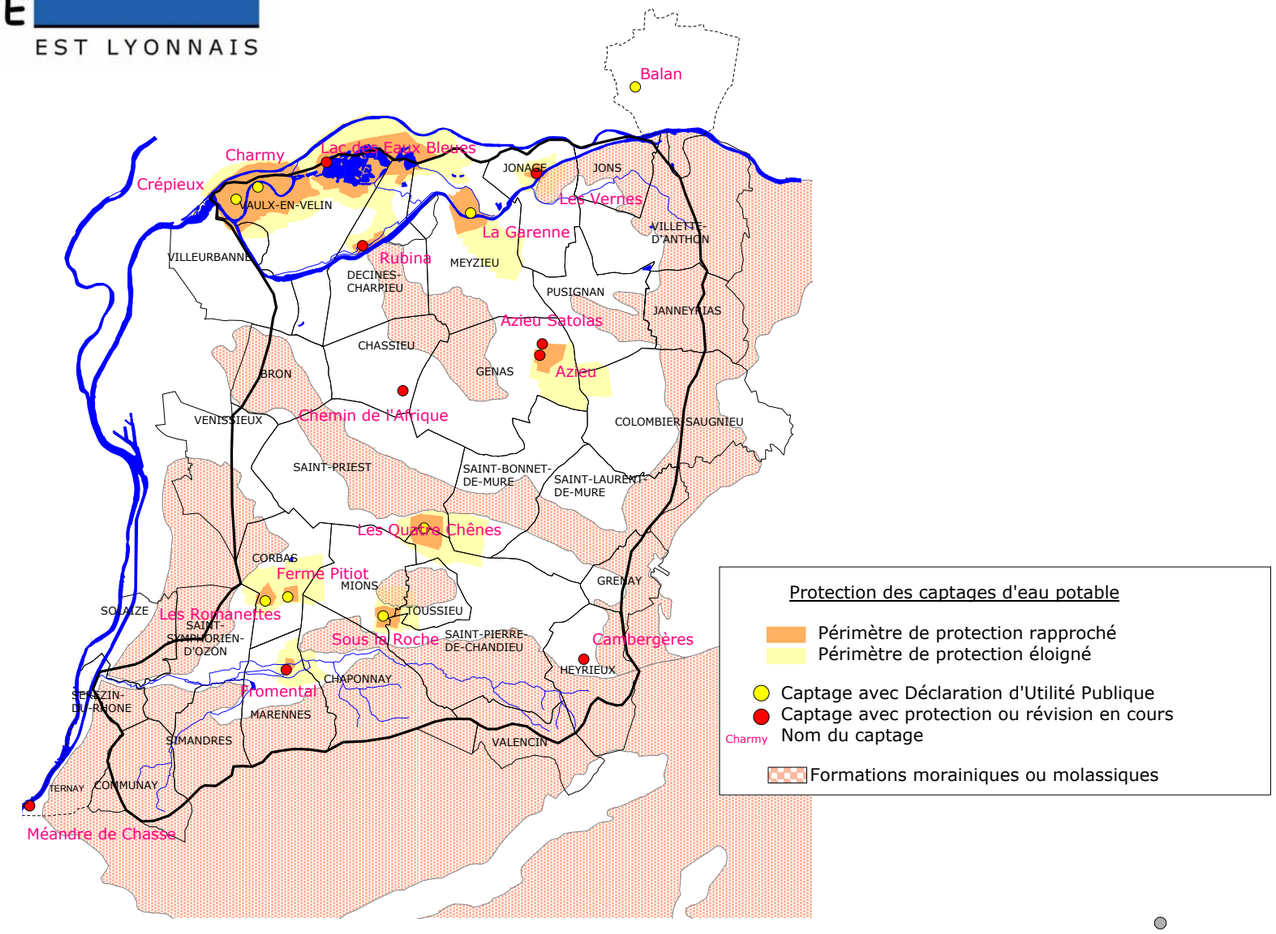

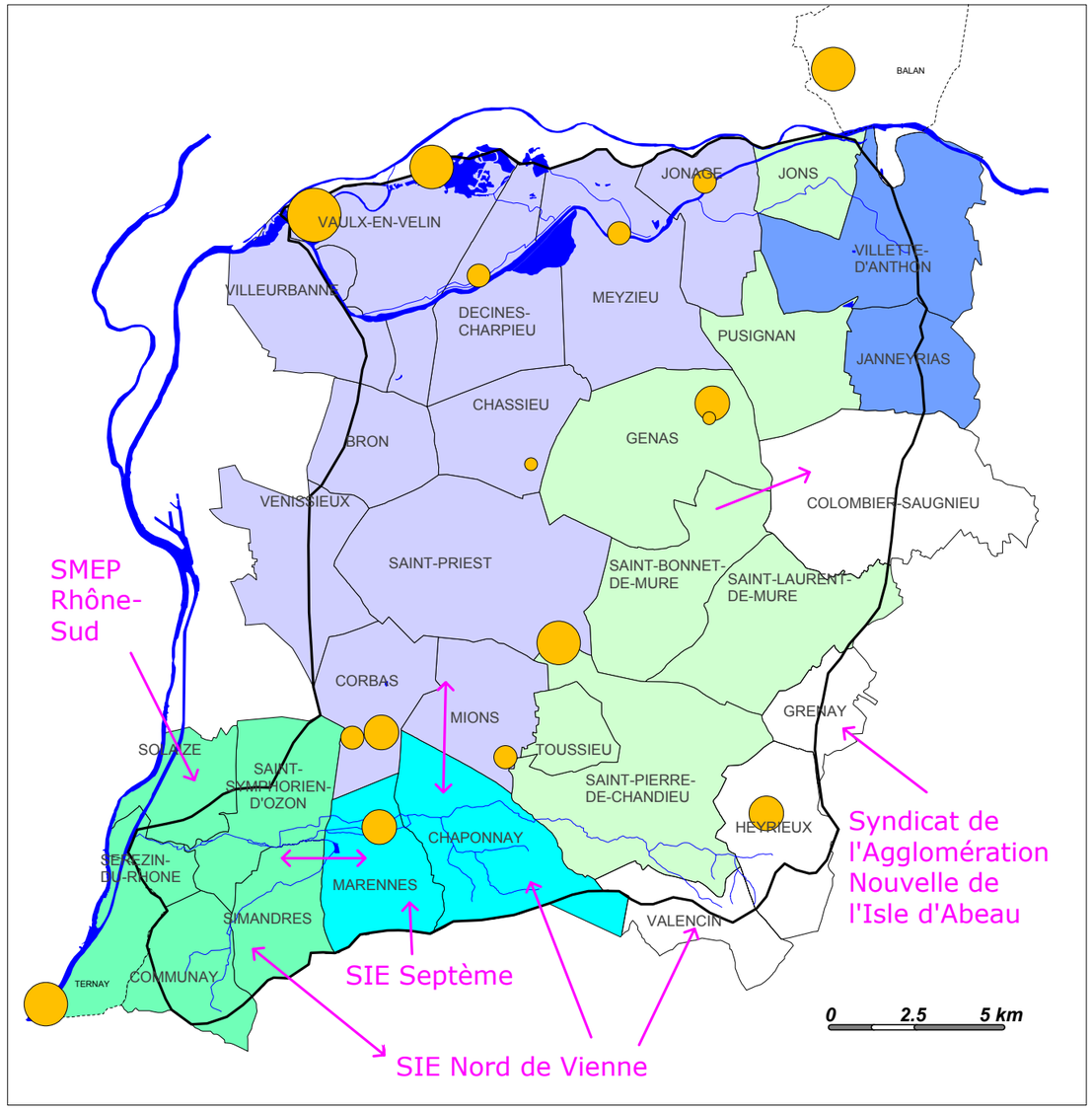

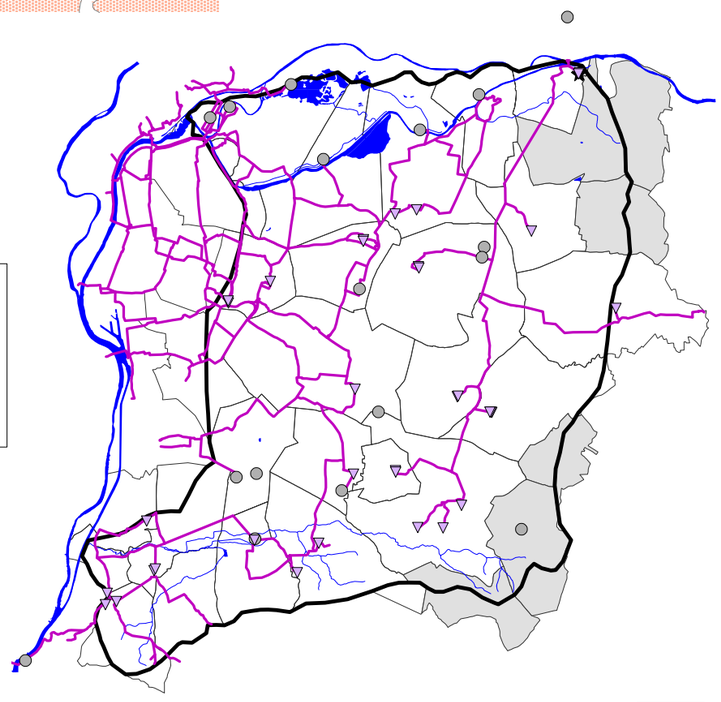

Réseau d'alimentation en eau potable (AEP)

- Captage AEP
- Réservoir
- Réseau principal de distribution
- Absence d'information

Volume annuel des prélèvements AEP (m3)

- < 100 000
- 100 000 - 400 000
- 400 000 - 800 000
- 800 000 - 100 000 000
- > 100 000 000

- Pas d'intercommunalité
- Grand Lyon
- Syndicat de Production d'Eau du Nord-Ouest Isère
- Syndicat Intercommunal d'Eau Potable de l'Est Lyonnais
- Syndicat Intercommunal des Eaux Communay et Région
- Syndicat Intercommunal des Eaux de Marennes-Chaponnay

Interconnexions achat/vente et secours

N

Périmètre du S.A.G.E.

Carte élaborée par la Commission Locale de l'Eau - Validation : 19/05/05
Sources :
© IGN BD Carthage AERM&C, © IGN BD Carto, ® BD RHF
Département 69, Grand Lyon, Syndicats d'Eau Potable, DDAF69
Périmètre SAGE arrêté interpréfectoral du 20/10/1997